

Matr.nr. 1t m.fl.
 Skåde By, Skåde
 Matr.nr. 40b m.fl.
 Holme By, Skåde
 Matr.nr. 5p m.fl.
 Holme By, Holme
 Matr.nr. 1ah m.fl.
 Bjøstrup By, Tranbjerg

J.nr.: 9-04-4-605001-1-95
 Anmelder:

13 175

ÅRHUS AMT
 Veje og trafik
 Lyseng Allé 1, 8270 Højbjerg
 Tlf. 89 44 66 66

7001 -

Dokument om byggelinier

Århus Amtsråd har ved kundgørelse af 31. januar 1996, med hjemmel i vejloven, lovbekendtgørelse nr. 532 af 20. juni 1994, pålagt byggelinier langs Ringvej Syd, landevej 605, Skåde - Viby, km 0 - 3,4.

Den omtrentlige beliggenhed af byggelinierne, ekskl. højde- og passagetillæg, er angivet på vedhæftede tegning. Oplysning om byggeliniernes beliggenhed og retsvirkning vil kunne fås ved henvendelse til Århus Amt, Veje og Trafik, Lyseng Allé 1, 8270 Højbjerg, tlf. 89 44 66 66.

Foranstående begæres tinglyst servitutstiftende forud for pantegæld og tidligere tinglyste servitutmæssige bestemmelser på følgende ejendomme, der berøres af byggeliniepålægget:

Matr.nre. 1t, 1u (ejerlejlighed nr. 1 - 5), 1fæ, 2a, 2p, 2v (ejerlejlighed nr. 1 - 6), 2b^e, 2b^l (ejerlejlighed nr. 1 og 2), 2b^m (ejerlejlighed nr. 1 og 2), 2b^r (ejerlejlighed nr. 1 og 2), 2b^s, 2b^t, 2b^z (ejerlejlighed nr. 1 og 2), 6d^h og 6d^o Skåde By, Skåde.

Matr.nre. 40b, 40e og 40f Holme By, Skåde.

Matr.nre. 5p, 5dx, 5dy, 10a, 10h, 10m, 10bh, 10dh, 10di, 11a, 11cl, 11cp, 43b, 43e, 43g, 43h, 43i, 45a, 45as og 45at Holme By, Holme.

Matr.nre. 1ah, 1at, 1az, 1aæ, 1by, 1bz, 6a og 6b Bjøstrup By, Tranbjerg.

Nærværende dokument er stempelfri, jf. skattedepartementets brev af 24. januar 1977.

Århus Amt, Veje og Trafik
 Højbjerg, den **19 JUNI 1996**


Hans Faarup
 Landinspektør
 Afdelingsleder

Justitsministeriets genpartskalender, Til kort.

Navn: Anne-Lise Michalisen

d. 10. juni 1996

At denne kort-genpart er nøjagtig genpart af det originale kort vedrørende ejendommen(e) m.tr. nr. 109 m.fl. Holme By, Holme m.tr. nr. 109 m.fl. Skåde By, Skåde m.tr. nr. 409 m.fl. Holme By, Skåde attesteres herved. Højbjerg

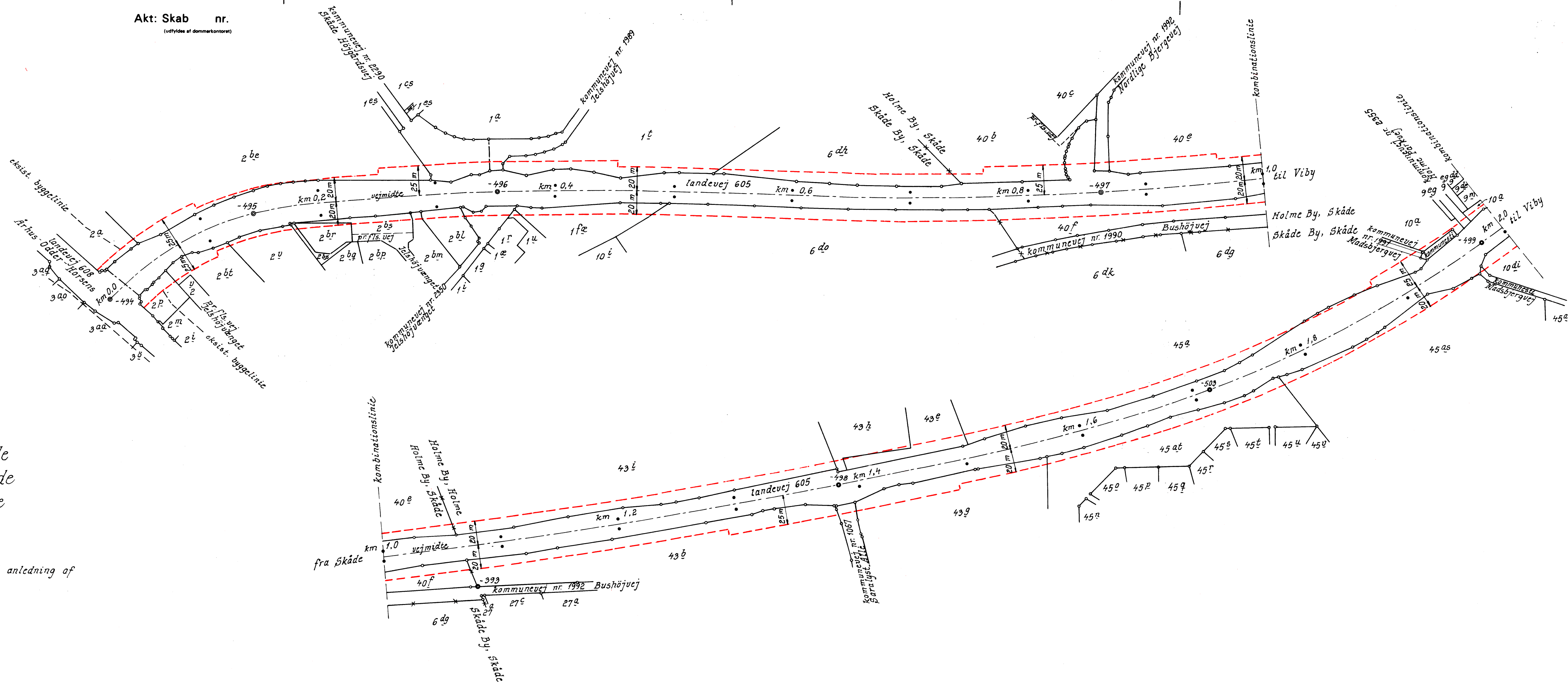
Terræn af Skåde By, Skåde Holme By, Skåde Holme By, Holme Århus kommune Århus amt

Udfærdiget i juni 1996 i anledning af tinglysning af byggelinier

Målforshold 1:2000 Jnr. 9-04-4-605001-1-95

Bestillingsformular Y-4 fløj

Otto B. Wroblewski, Nytors 19, 1450 København K



Matr.nre. 43k m. fl.
Holme By, Holme.

B.175

J.nr.: 9-02-0-605-3-99

FMN/kme

Anmelder: Århus Amt

Veje og Trafik

Lyseng Allé 1

8270 Højbjerg

Tlf.: 8944 6666

Påtegning på byggeliniedeklaration tinglyst den 25. juni 1996 på matr.nr. 1t m.fl. Skåde By, Skåde m.fl..

Nærværende deklaration ændres således, at byggelinien på matr.nre. 43k, 43l og 43m alle Holme By, Holme, fremtidigt skal være som vist på vedhæftede deklarationskort, dateret den 8. februar 2002.

Dette begæres tinglyst på matr.nre. 43k, 43l og 43m alle Holme By, Holme.

Århus Amt, Veje og Trafik
Højbjerg, den 11.02.2002



Hans Faarup
Landinspektør
Afdelingsleder

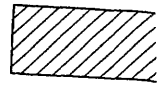
GENPART 049901 03 0001.2163 18.02.2002 TA
1.400,00 K

Akt : Skab nr.

43h

43i

Gældende byggelinie



43e

Fra Skåde

Amtsvej 605

Mod Viby

Km 1.3 20.00 m

Gældende byggelinie

Byggelinie der slettes

43b

43m

43l

43k

43g

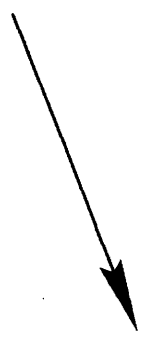
Saralyst Alle
Komm. vej nr. 1067

Bushøjvænget - Komm.vej nr. 2353

10.00m

27d

39c



Deklarationskort

vedr.

Matr.nre. 43k, 43l og 43m

Holme By, Holme

Århus kommune, Århus amt.

Udfærdiget i februar 2002 i anledning af tinglysning af påtegning.

1:1000

J. nr. 9-02-0-605-3-99

ÅRHUS AMT
Veje og Trafik



At denne kort-genpart er nøjagtig genpart af det originale kort vedrørende ejendommen(e)

matr. nr. 43k, 43l og 43 m Holme By, Holme

den 8. februar 2002 Højbjerg.

Navn:

John Maria Borch-Jensen
Justusministeriets genpartspapir

Y - 1fløj

*** * ***
* * *
* * ***
* * * Retten i Århus
* *** ** Tinglysningsafdelingen

Side: 5

Akt.nr.:
AD 489

Påtegning på byrde

Vedrørende matr.nr. 43 K, Holme By, Holme

Ejendomsejer: K/S Helsingør-Århus

Lyst første gang den: 25.06.1996 under nr. 79156

Senest ændret den : 18.02.2002 under nr. 22037

Evt. henvendelse på tlf.nr. 86125911-7013 mellem kl. 11.00 og 14.00.

Retten i Århus den 19.02.2002

H. Bonde Kjeldsen

*** * ***

* * *

* * ***

* * * Retten i Århus

* *** *** Tinglysningsafdelingen

Side: 6

Akt.nr.:

AD 521

Påtegning på byrde

Vedrørende matr.nr. 43 L, Holme By, Holme

Ejendomsejer: TBI A/S

Lyst første gang den: 25.06.1996 under nr. 79156

Senest ændret den : 18.02.2002 under nr. 22047

Evt. henvendelse på tlf.nr. 86125911-7013 mellem kl. 11.00 og 14.00.

Retten i Århus den 19.02.2002

H. Bonde Kjeldsen

*** * ***
* * *
* * ***
* * * Retten i Århus
* *** *** Tinglysningsafdelingen

Side: 7

Akt.nr.:
AE 48

Påtegning på byrde

Vedrørende matr.nr. 43 M, Holme By, Holme

Ejendomsejer: Ejendoms I/S Krøyer og Salling

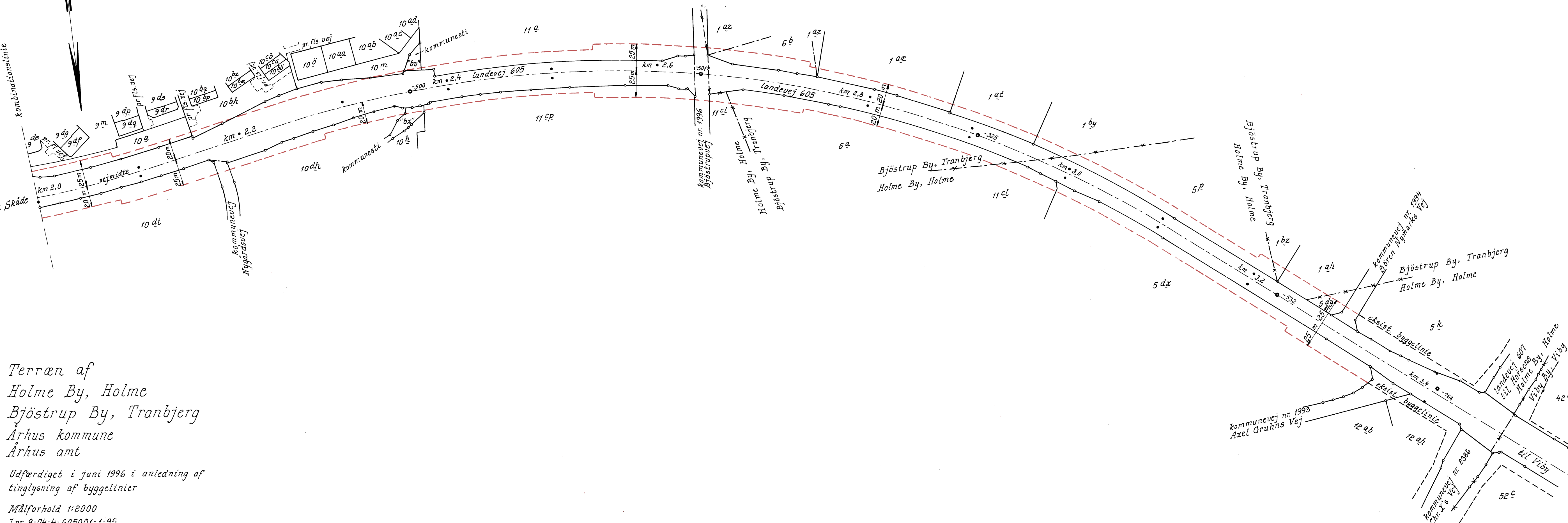
Lyst første gang den: 25.06.1996 under nr. 79156

Senest ændret den : 18.02.2002 under nr. 22049

Evt. henvendelse på tlf.nr. 86125911-7013 mellem kl. 11.00 og 14.00.

Retten i Århus den 19.02.2002

H. Bonde Kjeldsen



Terræn af
 Holme By, Holme
 Björstrup By, Tranbjerg
 Århus kommune
 Århus amt

Udfærdiget i juni 1996 i anledning af
 tinglysning af bygge linier

Målforshold 1:2000
 I nr. 9-04-4-605001-1-95